

ESTADO DE LA OPINIÓN PÚBLICA

Encuesta Nacional Urbana-Rural

APROBACIÓN PRESIDENCIAL Y DE INSTITUCIONES

El Instituto de Opinión Pública (IOP) de la Pontificia Universidad Católica del Perú (PUCP) hace una nueva entrega de su *Estado de la Opinión Pública*, donde se podrá encontrar datos sobre los niveles de aprobación de la gestión del presidente de la nación, de la alcaldesa de Lima Metropolitana, así como los niveles de confianza en instituciones y percepciones entorno a la política y a la economía nacional.

En este boletín podremos encontrar que el presidente Alan García tiene una leve mejoría en las cifras de aprobación de su gestión (31%), con respecto a los datos del mes de marzo (27%).

Además de recoger esta información sobre la gestión del presidente, el IOP cruza estos datos con las cifras de intención de voto presidencial de segunda vuelta. De esta manera podemos apreciar que el menor nivel de aprobación del jefe de estado está entre los que dicen que van a votar por Ollanta Humala este 5 de junio.

De la misma manera, es en este sector de votantes en donde podemos encontrar a la mayoría de ciudadanos que dicen estar Muy insatisfechos/Insatisfechos con el funcionamiento de la democracia.

A diferencia de ello, los votantes que en segunda vuelta dicen votaran por Keiko Fujimori, están dentro del grupo que en su mayoría aprueban la gestión del presidente García, así como los que dicen estar Muy satisfechos/Satisfechos con la democracia.

En el caso de la alcaldesa de Lima Metropolitana, los niveles de aprobación de su gestión han tenido una caída notoria este mes (41%), en comparación a sus cifras del mes de marzo (33%).

Encuentre todos estos datos, así como los niveles de confianza de las instituciones nacionales, percepciones sobre la política y la economía, en este nuevo *Estado de la Opinión Pública* que presenta el IOP PUCP, en su búsqueda de aportar al análisis y al debate nacional.

DIRECTOR EJECUTIVO Fernando Tuesta Soldevilla

Daniel Cáceres
Edwin Cohaila
Lilía Condorhuaman
Alice López
Sandro Macassi
Vania Martínez
León Portocarrero
Eveling Salazar

INFORMES
iop@pucp.edu.pe

Teléfonos: 51.1.626-2000
Anexo 3700

Fax: 51.1.626-2908
Av. Universitaria 1801,
San Miguel, Lima - Perú.
Apartado 1761- Lima 100

Pontificia Universidad
Católica del Perú
108-REE/JNE

Encuétranos en:

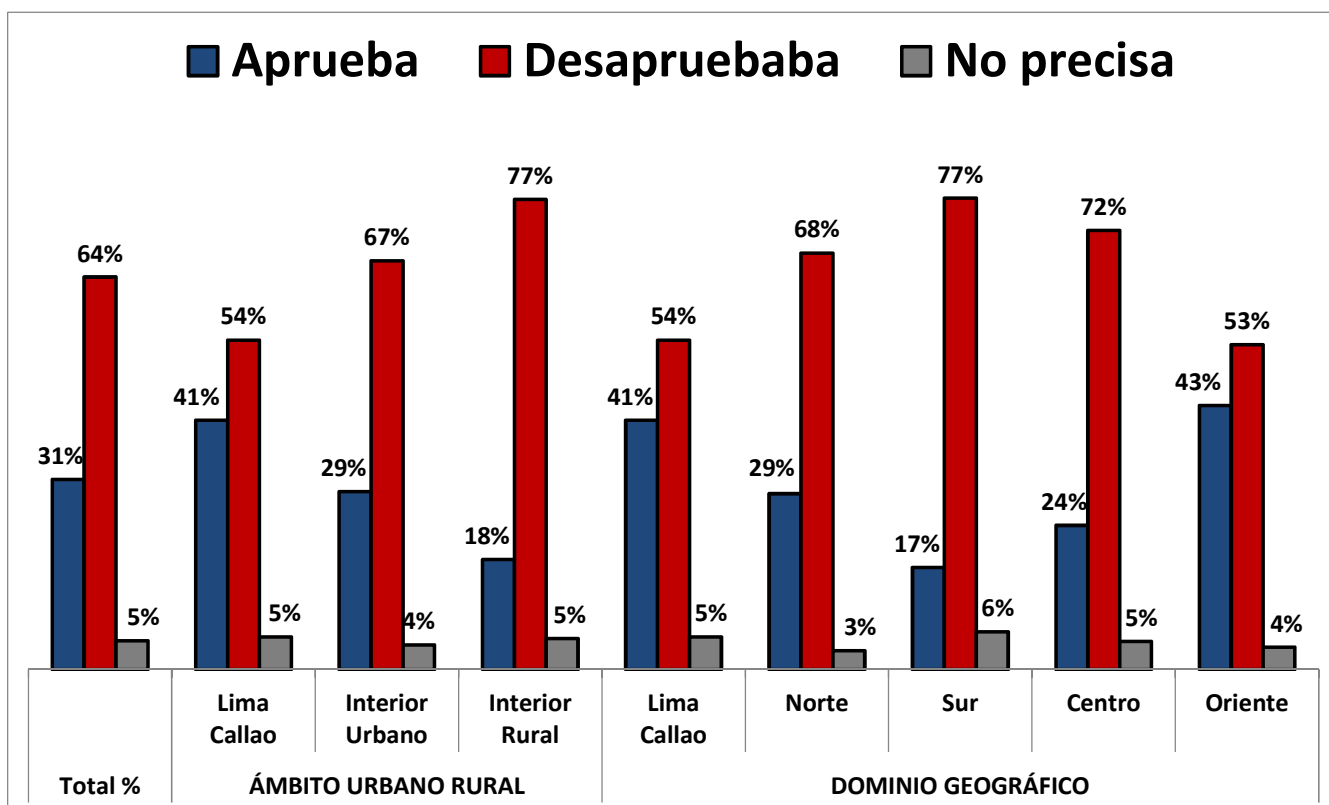
<http://www.pucp.edu.pe/iop>
<http://blog.pucp.edu.pe/iop>
Facebook: Instituto de
Opinión Pública PUCP
Twitter: ioppucp
Scribd: BoletinesIOPpucp
Youtube: ioppucp
Videos PUCP: ioppucp
Textos PUCP: IOP

Año VI / Mayo de 2011

APROBACIÓN PRESIDENCIAL

En general, ¿diría usted que aprueba o desaprueba la gestión del presidente de la república, Alan García? - Por ámbito urbano/rural y dominio geográfico

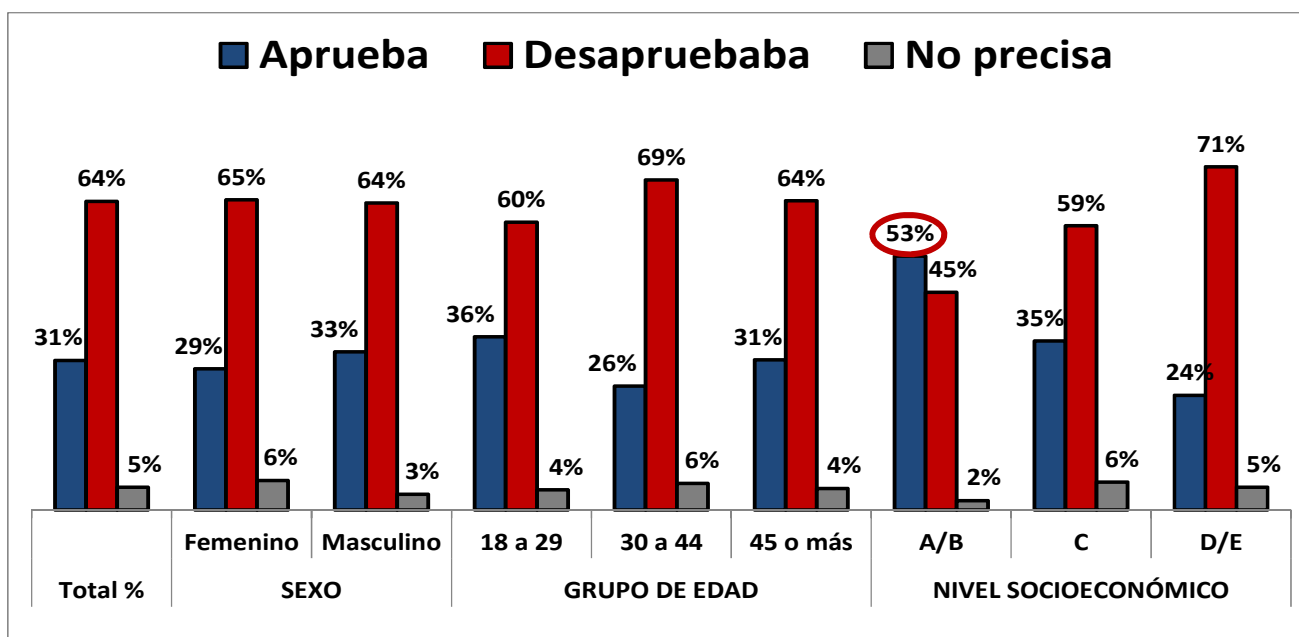
RESPUESTAS	Total %	ÁMBITO URBANO RURAL			DOMINIO GEOGRÁFICO				
		Lima Callao	Interior Urbano	Interior Rural	Lima Callao	Norte	Sur	Centro	Oriente
Aprueba	31	41	29	18	41	29	17	24	43
Desapruebaba	64	54	67	77	54	68	77	72	53
No precisa	5	5	4	5	5	3	6	5	4
Total %	100	100	100	100	100	100	100	100	100
Base de entrevistas ponderada	1570	561	702	307	561	435	329	134	110



Año VI / Mayo de 2011

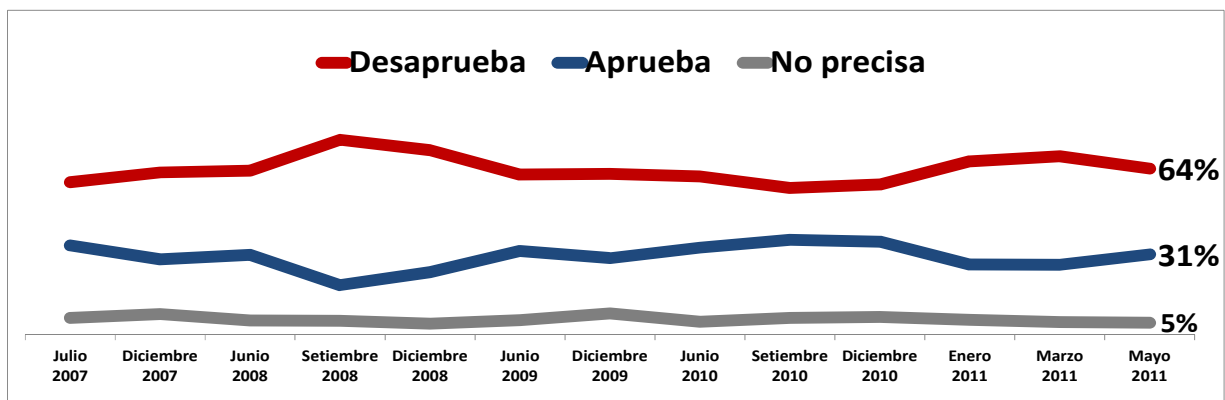
En general, ¿diría usted que aprueba o desaprueba la gestión del presidente de la república, Alan García? - Por sexo, edad y nivel socioeconómico

RESPUESTAS	Total %	SEXO		GRUPO DE EDAD			NIVEL SOCIOECONÓMICO		
		Femenino	Masculino	18 a 29	30 a 44	45 o más	A/B	C	D/E
Aprueba	31	29	33	36	26	31	53	35	24
Desapruebaba	64	65	64	60	69	64	45	59	71
No precisa	5	6	3	4	6	4	2	6	5
Total %	100	100	100	100	100	100	100	100	100
Base de entrevistas ponderada	1570	795	775	537	508	525	203	488	879



¿Diría usted que aprueba o desaprueba la gestión del presidente de la república, Alan García? Serie

RESPUESTAS	Julio 2007	Diciembre 2007	Junio 2008	Setiembre 2008	Diciembre 2008	Junio 2009	Diciembre 2009	Junio 2010	Setiembre 2010	Diciembre 2010	Enero 2011	Marzo 2011	Mayo 2011
Aprueba	35	29	31	19	24	32	30	34	37	36	27	27	31
Desaprueba	59	63	63	75	71	62	62	61	57	58	67	69	64
No precisa	7	8	6	6	4	6	8	5	7	7	6	5	5
Total %	100	100	100	100	100	100	100	100	100	100	100	100	100
Base de entrevistas ponderada	1200	1205	1208	1235	1197	1259	1262	1235	1295	1515	1570	1570	1570

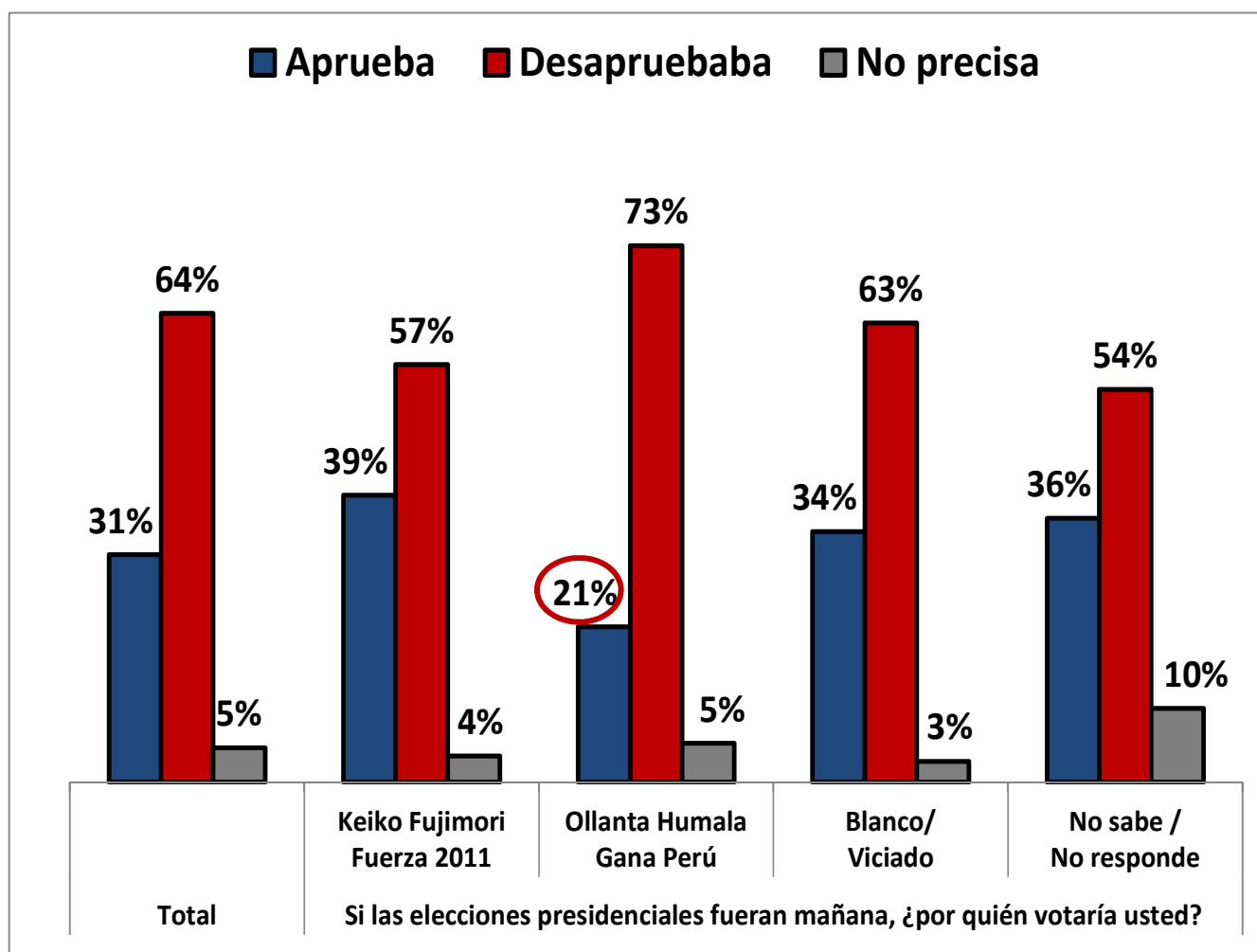


Año VI / Mayo de 2011

En general, ¿diría usted que aprueba o desaprueba la gestión del presidente de la república, Alan García?

Según el candidato(a) por el cual va a votar en segunda vuelta

Respuestas	Total	Si las elecciones presidenciales fueran mañana, ¿por quién votaría usted?			
		Keiko Fujimori Fuerza 2011	Ollanta Humala Gana Perú	Blanco/ Viciado	No sabe / No responde
Aprueba	31	39	21	34	36
Desapruebaba	64	57	73	63	54
No precisa	5	4	5	3	10
Total %	100	100	100	100	100

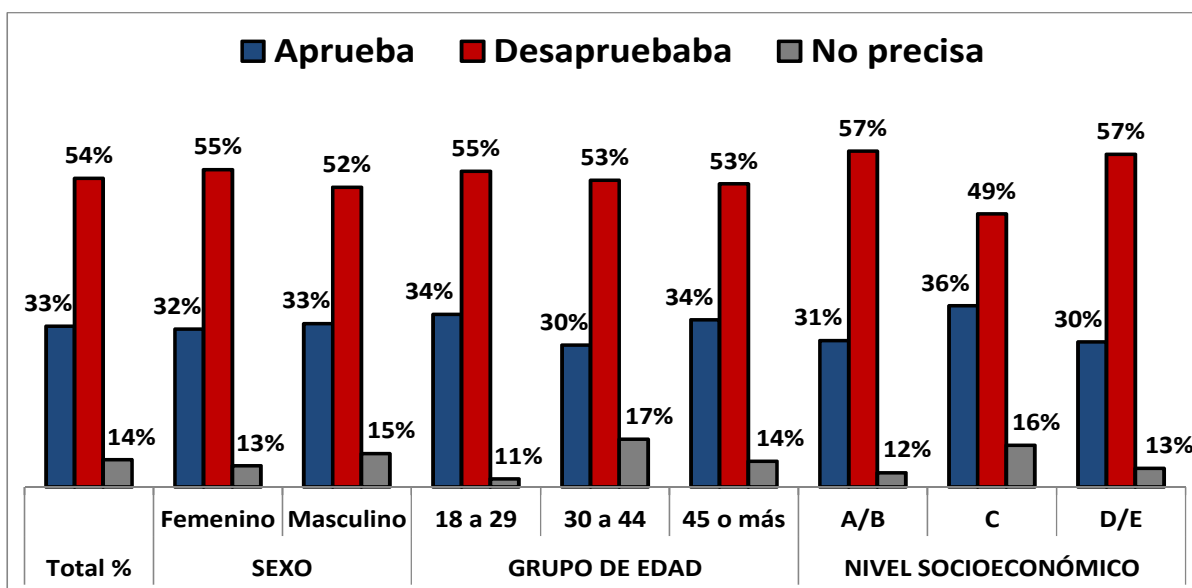


Año VI / Mayo de 2011

APROBACIÓN MUNICIPAL

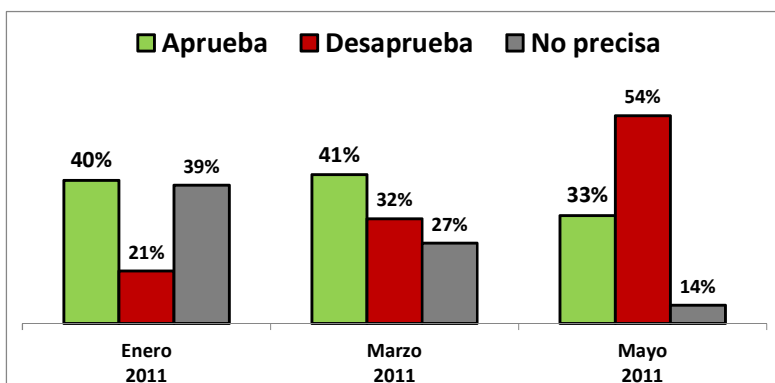
En general, ¿diría usted que aprueba o desaprueba la gestión de la Alcaldesa de Lima, Susana Villarán? (pregunta realizada sólo en Lima Metropolitana)

RESPUESTAS	Total %	SEXO		GRUPO DE EDAD			NIVEL SOCIOECONÓMICO		
		Femenino	Masculino	18 a 29	30 a 44	45 o más	A/B	C	D/E
Aprueba	33	32	33	34	30	34	31	36	30
Desapruebaba	54	55	52	55	53	53	57	49	57
No precisa	14	13	15	11	17	14	12	16	13
Total %	100	100	100	100	100	100	100	100	100
Base de entrevistas ponderada	504	251	253	170	169	166	133	211	160



En general, ¿diría usted que aprueba o desaprueba la gestión de la Alcaldesa de Lima, Susana Villarán? - Serie (pregunta realizada sólo en Lima Metropolitana)

RESPUESTAS	Enero 2011	Marzo 2011	Mayo 2011
Aprueba	40	41	33
Desaprueba	21	32	54
No precisa	39	27	14
Total %	100	100	100
Base de entrevistas ponderada	504	504	504

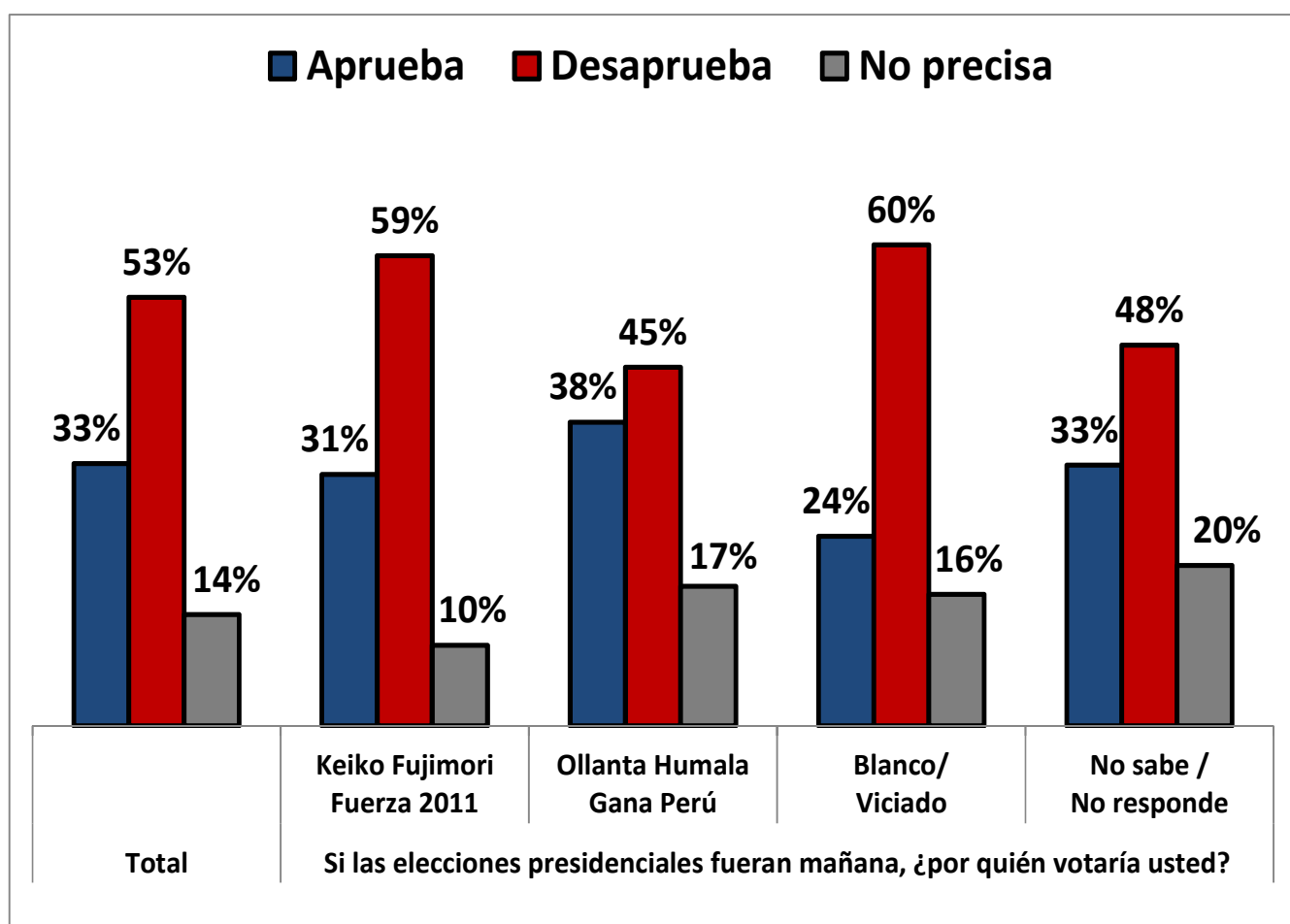


Año VI / Mayo de 2011

En general, ¿diría usted que aprueba o desaprueba la gestión de la Alcaldesa de Lima, Susana Villarán? (pregunta realizada sólo en Lima Metropolitana)

Según el candidato(a) por el cual va a votar en segunda vuelta

Respuestas	Total	Si las elecciones presidenciales fueran mañana, ¿por quién votaría usted?			
		Keiko Fujimori Fuerza 2011	Ollanta Humala Gana Perú	Blanco/ Viciado	No sabe / No responde
Aprueba	33	31	38	24	33
Desaprueba	53	59	45	60	48
No precisa	14	10	17	16	20
Total %	100	100	100	100	100

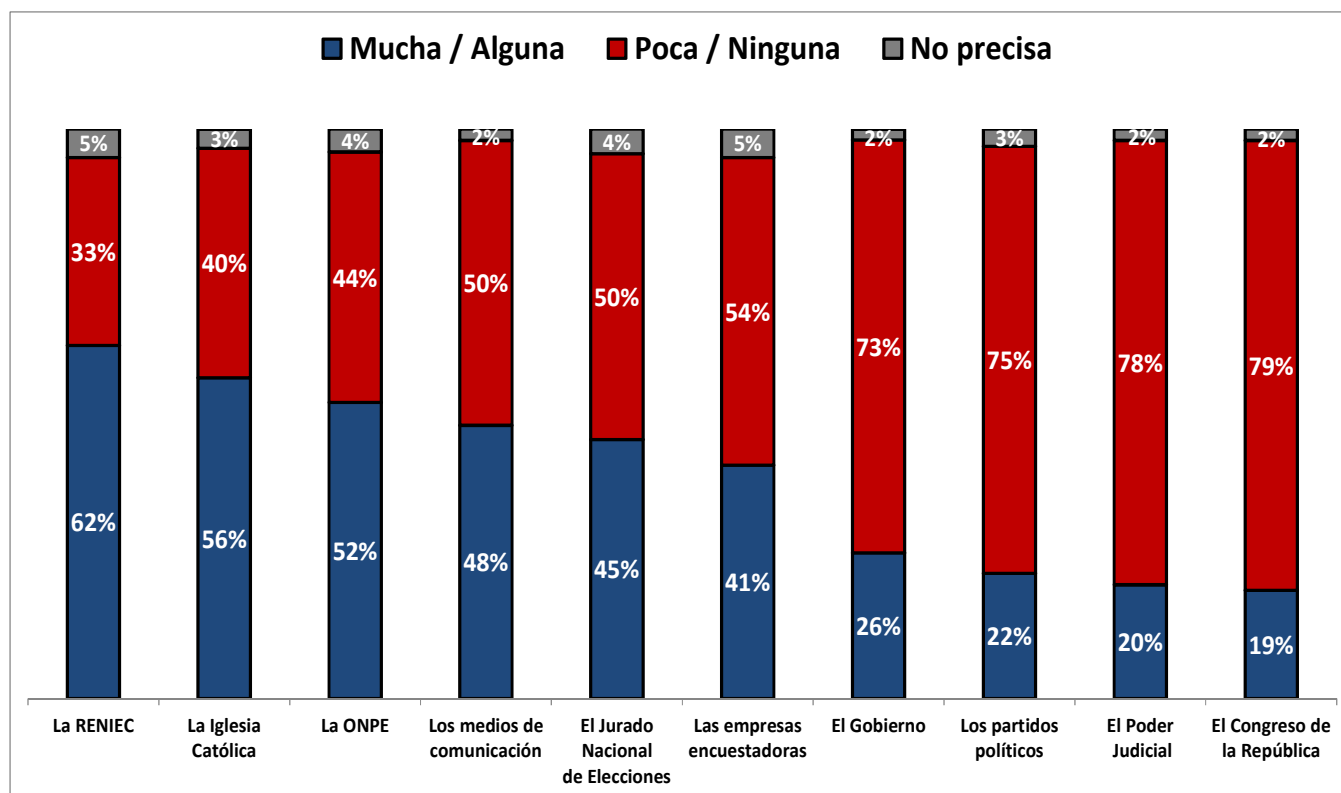


Año VI / Mayo de 2011

CONFIANZA EN INSTITUCIONES

¿Usted tiene mucha, alguna, poca o ninguna confianza en las siguientes instituciones?

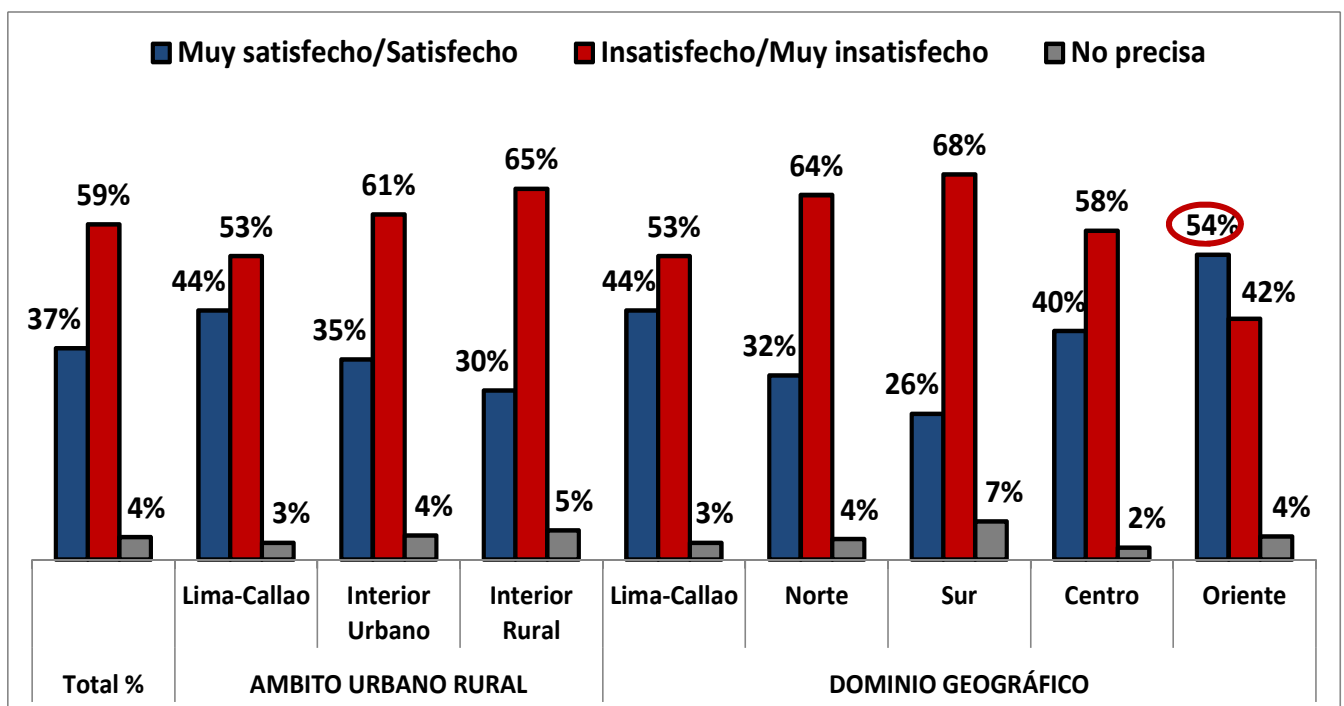
RESPUESTAS	Mucha / Alguna	Poca / Ninguna	No precisa
La RENIEC	62	33	5
La Iglesia Católica	56	40	3
La ONPE	52	44	4
Los medios de comunicación	48	50	2
El Jurado Nacional de Elecciones	45	50	4
Las empresas encuestadoras	41	54	5
El Gobierno	26	73	2
Los partidos políticos	22	75	3
El Poder Judicial	20	78	2
El Congreso de la República	19	79	2



SATISFACIÓN DE LA DEMOCRACÍA

En general, ¿qué tan satisfecho está usted con el funcionamiento de la democracia en el Perú ?

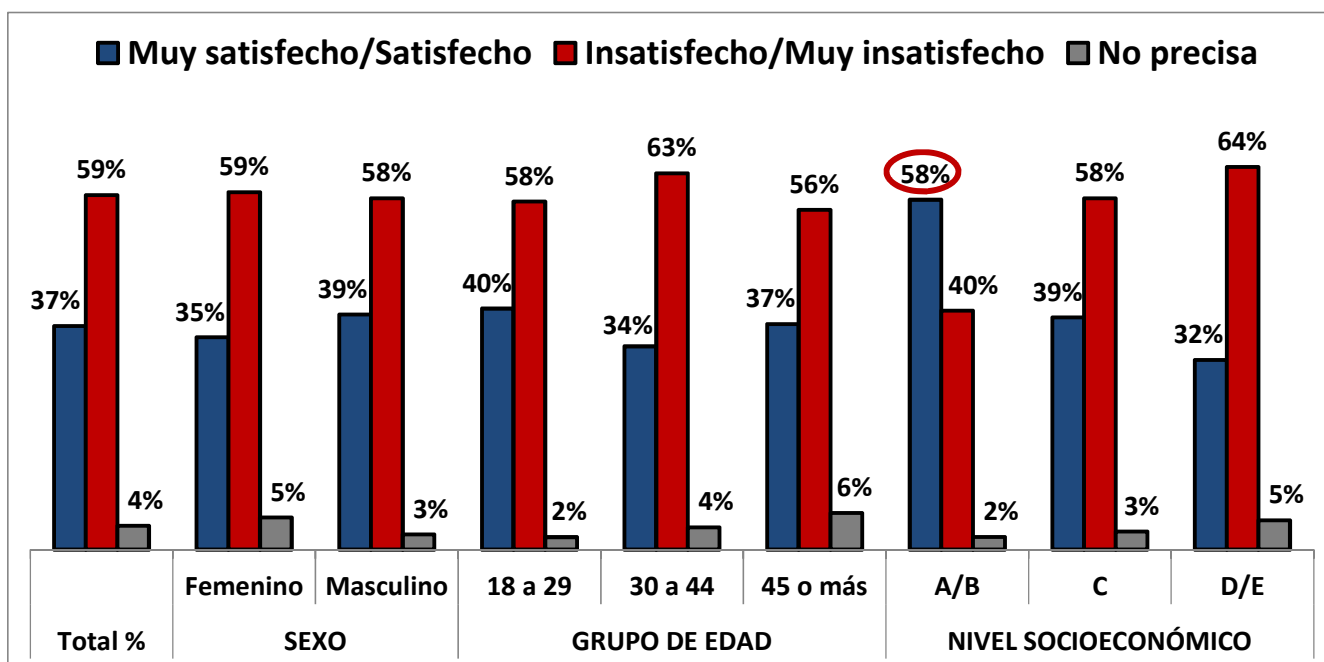
RESPUESTAS	Total %	AMBITO URBANO RURAL			DOMINIO GEOGRÁFICO				
		Lima-Callao	Interior Urbano	Interior Rural	Lima-Callao	Norte	Sur	Centro	Oriente
Muy satisfecho/Satisfecho	37	44	35	30	44	32	26	40	54
Insatisfecho/Muy insatisfecho	59	53	61	65	53	64	68	58	42
No precisa	4	3	4	5	3	4	7	2	4
Total %	100	100	100	100	100	100	100	100	100
Base de entrevistas ponderada	1570	561	702	307	561	435	329	134	110



Año VI / Mayo de 2011

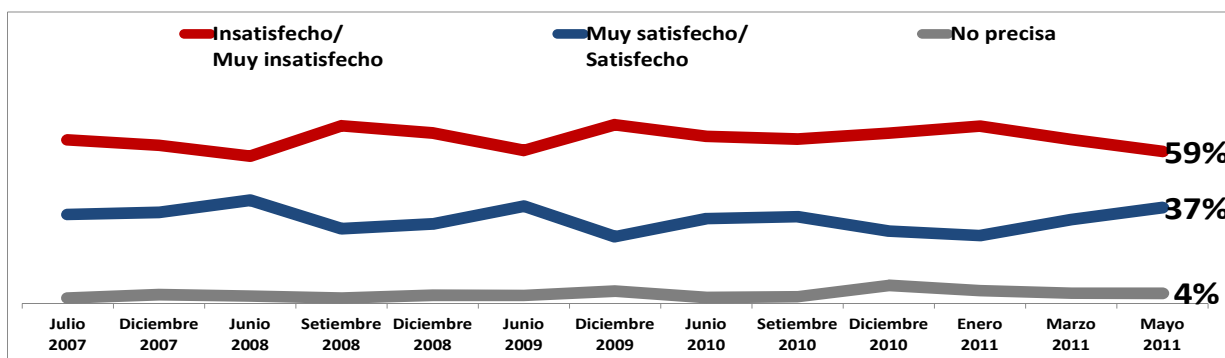
En general, ¿qué tan satisfecho está usted con el funcionamiento de la democracia en el Perú ?

RESPUESTAS	Total %	SEXO		GRUPO DE EDAD			NIVEL SOCIOECONÓMICO		
		Femenino	Masculino	18 a 29	30 a 44	45 o más	A/B	C	D/E
Muy satisfecho/Satisfecho	37	35	39	40	34	37	58	39	32
Insatisfecho/Muy insatisfecho	59	59	58	58	63	56	40	58	64
No precisa	4	5	3	2	4	6	2	3	5
Total %	100	100	100	100	100	100	100	100	100
Base de entrevistas ponderada	1570	795	775	537	508	525	203	488	879



En general, ¿qué tan satisfecho está usted con el funcionamiento de la democracia en el Perú? Serie

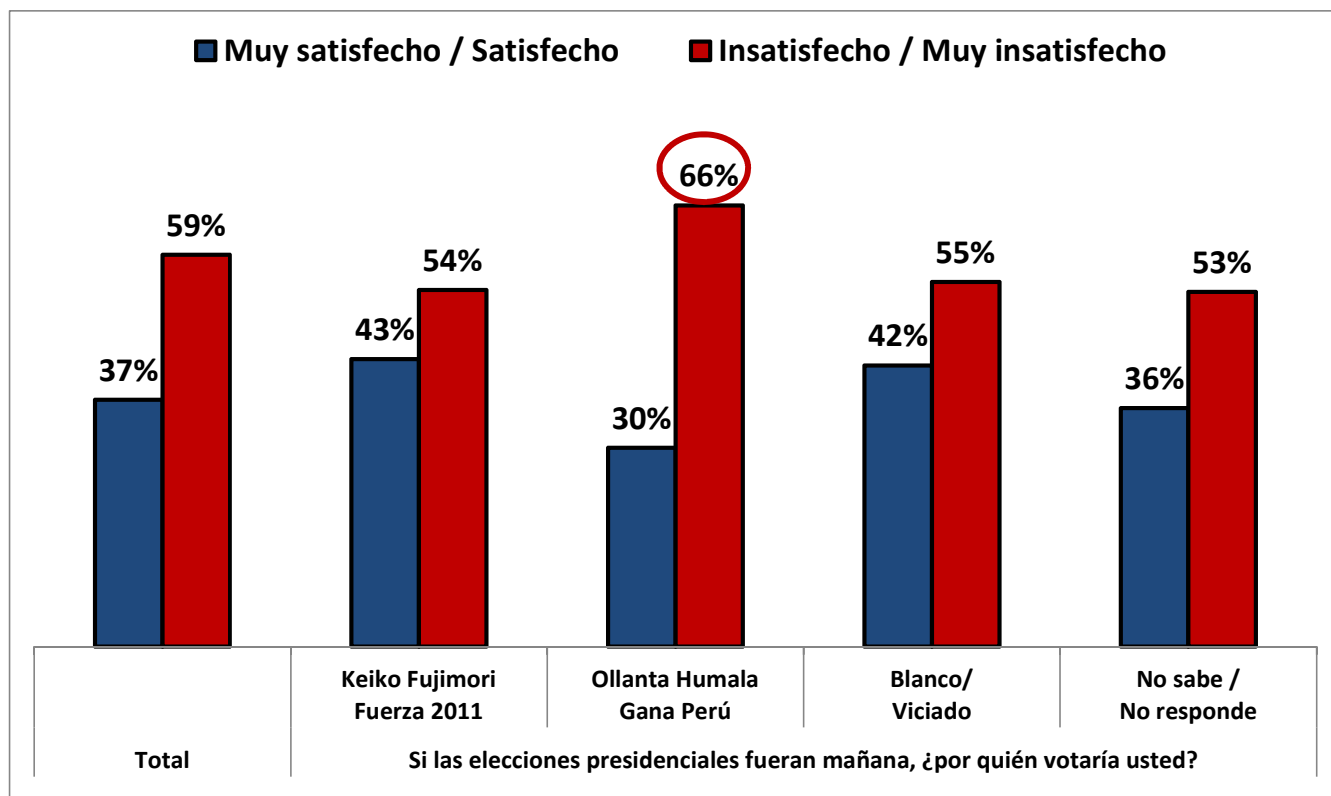
RESPUESTAS	Julio 2007	Diciembre 2007	Junio 2008	Setiembre 2008	Diciembre 2008	Junio 2009	Diciembre 2009	Junio 2010	Setiembre 2010	Diciembre 2010	Enero 2011	Marzo 2011	Mayo 2011
Muy satisfecho/Satisfecho	35	35	40	29	31	38	26	33	34	28	26	32	37
Insatisfecho/Muy insatisfecho	63	61	57	69	66	59	69	65	64	66	69	64	59
No precisa	2	3	3	2	3	3	5	2	3	7	5	4	4
Total %	100	100	100	100	100	100	100	100	100	100	100	100	100
Base de entrevistas ponderada	1200	1205	1208	1235	1197	1259	1262	1235	1295	1515	1570	1570	1570



Año VI / Mayo de 2011

**En general, ¿qué tan satisfecho está usted con el funcionamiento de la democracia en el Perú?
Según el candidato(a) por el cual va a votar en segunda vuelta**

Respuestas	Total	Si las elecciones presidenciales fueran mañana, ¿por quién votaría usted?			
		Keiko Fujimori Fuerza 2011	Ollanta Humala Gana Perú	Blanco/ Viciado	No sabe / No responde
Muy satisfecho / Satisfecho	37	43	30	42	36
Insatisfecho / Muy insatisfecho	59	54	66	55	53
No precisa	4	3	4	3	11
Total	100	100	100	100	100



Año VI / Mayo de 2011

POLÍTICA Y ECONOMÍA

Ahora le voy a leer algunas opiniones sobre el sistema político en el Perú y quiero que usted me indique con cuál de esas opiniones está usted más de acuerdo.

RESPUESTAS	Total %	ÁMBITO URBANO RURAL			DOMINIO GEOGRÁFICO				
		Lima-Callao	Interior Urbano	Interior Rural	Lima-Callao	Norte	Sur	Centro	Oriente
La democracia es preferible a cualquier otra forma de gobierno	62	78	58	39	78	53	52	58	45
A veces un gobierno autoritario o una dictadura puede ser preferible a un gobierno democrático	15	7	19	21	7	20	19	17	19
Me da lo mismo un tipo de gobierno u otro	12	11	11	15	11	9	13	14	23
No precisa	12	4	12	26	4	18	16	11	13
Total %	100	100	100	100	100	100	100	100	100
Base de entrevistas ponderada	1570	561	702	307	561	435	329	134	110

¿Con cuál de las siguientes opiniones estaría usted más de acuerdo?

RESPUESTAS	Total %	ÁMBITO URBANO RURAL			DOMINIO GEOGRÁFICO				
		Lima-Callao	Interior Urbano	Interior Rural	Lima-Callao	Norte	Sur	Centro	Oriente
Sin partidos políticos no puede haber democracia	54	63	51	41	63	48	49	49	48
La democracia puede funcionar sin partidos políticos	29	28	28	31	28	34	26	28	21
No precisa	18	8	20	28	8	18	25	23	32
Total %	100	100	100	100	100	100	100	100	100
Base de entrevistas ponderada	1570	561	702	307	561	435	329	134	110

¿Cree Ud. que nuestra sociedad debe mejorarse a través de cambios radicales, paulatinamente a través de reformas, o deben evitarse los cambios para preservar la estabilidad?

RESPUESTAS	Total %	ÁMBITO URBANO RURAL			DOMINIO GEOGRÁFICO				
		Lima-Callao	Interior Urbano	Interior Rural	Lima-Callao	Norte	Sur	Centro	Oriente
A través de cambios radicales	26	22	26	30	22	30	25	27	24
Paulatinamente a través de reformas	55	61	56	43	61	54	50	52	47
Deben evitarse los cambios para preservar la estabilidad	11	15	9	10	15	7	11	11	9
No precisa	9	3	9	18	3	9	14	10	20
Total %	100	100	100	100	100	100	100	100	100
Base de entrevistas ponderada	1570	561	702	307	561	435	329	134	110

Año VI / Mayo de 2011

En relación con la política económica que ha seguido el actual gobierno, a su juicio, el gobierno que se elija este 2011 debería ...

RESPUESTAS	Total %	ÁMBITO URBANO RURAL			DOMINIO GEOGRÁFICO				
		Lima-Callao	Interior Urbano	Interior Rural	Lima-Callao	Norte	Sur	Centro	Oriente
Mantener la orientación de la política económica del actual gobierno	22	27	20	16	27	21	16	17	19
Realizar reformas parciales en la orientación de la política económica	43	47	43	36	47	43	38	47	39
Cambiar de manera radical la política económica	26	22	28	27	22	27	29	28	27
No precisa	9	4	9	20	4	10	17	8	15
Total %	100	100	100	100	100	100	100	100	100
Base de entrevistas ponderada	1570	561	702	307	561	435	329	134	110

¿Con cuál de estas opiniones estaría usted más de acuerdo?

RESPUESTAS	Total %	ÁMBITO URBANO RURAL			DOMINIO GEOGRÁFICO				
		Lima-Callao	Interior Urbano	Interior Rural	Lima-Callao	Norte	Sur	Centro	Oriente
Promover la economía privada de mercado es la única forma en que el Perú puede desarrollarse.	39	57	32	25	57	31	26	33	33
Promover una mayor participación del Estado en la economía es la única forma en que el Perú puede desarrollarse	42	34	50	40	34	51	44	50	33
No precisa	19	10	18	35	10	18	30	17	34
Total %	100	100	100	100	100	100	100	100	100
Base de entrevistas ponderada	1570	561	702	307	561	435	329	134	110

¿Con cuál de estas opiniones que le voy a leer estaría usted más de acuerdo?

RESPUESTAS	Total %	ÁMBITO URBANO RURAL			DOMINIO GEOGRÁFICO				
		Lima-Callao	Interior Urbano	Interior Rural	Lima-Callao	Norte	Sur	Centro	Oriente
Existen actividades económicas que deberían estar en manos del Estado y no de la empresa privada	50	47	53	46	47	51	53	57	36
La empresa privada debe poder participar en cualquier tipo de actividad económica sin restricciones por parte del Estado	34	44	30	24	44	30	23	27	36
No precisa	17	10	17	30	10	19	24	16	27
Total %	100	100	100	100	100	100	100	100	100
Base de entrevistas ponderada	1570	561	702	307	561	435	329	134	110

Año VI / Mayo de 2011

¿Cómo calificaría usted la situación económica general del Perú: diría usted que es muy buena, buena, regular, mala o muy mala?

RESPUESTAS	Total %	ÁMBITO URBANO RURAL			DOMINIO GEOGRÁFICO				
		Lima-Callao	Interior Urbano	Interior Rural	Lima-Callao	Norte	Sur	Centro	Oriente
Muy buena/Buena	21	29	17	16	29	19	13	18	20
Regular	53	52	54	51	52	57	51	50	47
Mala/Muy mala	24	17	29	27	17	24	33	30	30
No precisa	2	1	1	5	1	1	3	2	3
Total %	100	100	100	100	100	100	100	100	100
Base de entrevistas ponderada	1570	561	702	307	561	435	329	134	110

Hablando ahora sobre la situación económica de usted y su familia. ¿Cómo está su situación económica respecto a hace 1 año?

RESPUESTAS	Total %	ÁMBITO URBANO RURAL			DOMINIO GEOGRÁFICO				
		Lima-Callao	Interior Urbano	Interior Rural	Lima-Callao	Norte	Sur	Centro	Oriente
Mucho mejor/Algo mejor	29	33	29	24	33	25	25	31	43
Permanece igual	50	49	51	50	49	54	50	50	36
Algo peor/Mucho peor	19	17	19	23	17	18	25	18	20
No precisa	1	1	1	3	1	3	1	1	1
Total %	100	100	100	100	100	100	100	100	100
Base de entrevistas ponderada	1570	561	702	307	561	435	329	134	110

¿Y cómo cree que estará la situación económica de usted y su familia dentro de un año?

RESPUESTAS	Total %	ÁMBITO URBANO RURAL			DOMINIO GEOGRÁFICO				
		Lima-Callao	Interior Urbano	Interior Rural	Lima-Callao	Norte	Sur	Centro	Oriente
Mejorará mucho/Mejorará algo	48	44	51	46	44	51	44	51	57
Permanecerá igual	27	28	26	27	28	28	30	24	15
Empeorará algo/Empeorará mucho	5	4	5	6	4	3	8	6	7
No precisa	20	23	18	21	23	19	18	19	21
Total %	100	100	100	100	100	100	100	100	100
Base de entrevistas ponderada	1570	561	702	307	561	435	329	134	110

Año VI / Mayo de 2011

FICHA TÉCNICA

- Título del estudio: Encuesta de Opinión Mayo 2011
- Objetivos del Estudio: Aprobación de autoridades, confianza en instituciones y percepciones sobre la política y la economía.
- Encuestadora: Pontificia Universidad Católica del Perú
- N° de registro: 0108-REE/JNE
- Universo o población objetivo: Hombres y mujeres de 18 años o más, habitantes de 19 regiones del país (ver detalle de provincias y distritos en lista adjunta).
- Tamaño de la muestra: 1570 personas entrevistadas.
- Error y nivel de confianza estimados: $\pm 2,47\%$ con un nivel de confianza del 95%, asumiendo 50%-50% de heterogeneidad, bajo el supuesto de muestreo aleatorio simple.
- Cobertura: 137 distritos en 35 provincias pertenecientes a 19 regiones del país.
- Nivel de representatividad: Las provincias donde se realizaron las entrevistas concentran aproximadamente el [67%](#) de la población nacional de 18 o más años en el Perú.
- Procedimiento de muestreo: Se realizó una muestra probabilística polietápica de conglomerados, estratificada según región y ámbito rural y urbano. En cada estrato se seleccionó una muestra simple al azar de manzanas por computadora, posteriormente se realizó una muestra sistemática de viviendas en cada manzana seleccionada y se aplicaron cuotas de sexo y edad para la selección de personas al interior de las viviendas. En zonas urbanas, en una primera etapa se realizó una selección por computadora de manzanas; en la segunda etapa se realizó una selección de viviendas mediante muestreo sistemático. En zonas rurales se realizó una selección aleatoria de centros poblados con menos de 200 viviendas, ubicados a proximidad de carreteras en un radio no mayor a un día de distancia (ida y vuelta) de las ciudades principales o capitales de las provincias seleccionadas. Posteriormente en cada centro poblado escogido se realizó una selección de viviendas mediante el método de rutas aleatorias. Dentro de Lima se estratificó la muestra de acuerdo con grandes zonas de la ciudad (Lima norte, Lima este, Lima sur, centro, Lima oeste-suroeste).
- Marco muestral y fuentes secundarias: En el caso de las zonas urbanas del país, la selección de manzanas se realizó utilizando como marco muestral la cartografía digital del INEI del 2007. En el caso de las zonas rurales se usó la cartografía de centros poblados del INEI 2007.

Año VI / Mayo de 2011

• Etapas de muestreo

Etapa	Ámbito	Unidades	Procedimientos														
Primera	Lima-Callao	Manzanas	<p>Se seleccionan por computadora las manzanas que han sido codificadas por el INEI en la cartografía digital 2007 de Lima y Callao. De antemano se determinó la distribución de manzanas a seleccionar por estratos zonales de Lima: Lima antigua, Lima sur, Lima norte, Lima este, Lima moderna.</p> <table border="1"> <thead> <tr> <th>Estratos zonales</th> <th>Distritos</th> </tr> </thead> <tbody> <tr> <td>Lima Antigua</td> <td>Lima, Breña, La Victoria, Rímac, San Luis</td> </tr> <tr> <td>Lima Moderna</td> <td>Barranco, Jesús María, La Molina, Lince, Magdalena del Mar, Pueblo Libre, Miraflores, San Borja, San Isidro, San Miguel, Santiago de Surco, Surquillo</td> </tr> <tr> <td>Lima Norte</td> <td>Santa Rosa, Ancón, Carabaylo, Comas, Independencia, Los Olivos, Puente Piedra, San Martín de Porres</td> </tr> <tr> <td>Lima Este</td> <td>Cieneguilla, Ate, Chaclacayo, El Agustino, Lurigancho, San Juan de Lurigancho, Santa Anita</td> </tr> <tr> <td>Lima Sur</td> <td>Chorrillos, San Juan de Miraflores, Villa El Salvador, Villa María del Triunfo</td> </tr> <tr> <td>Callao</td> <td>Callao, Bellavista, Carmen de la Legua, La Perla, La Punta, Ventanilla</td> </tr> </tbody> </table> <p>En cada manzana o unidad de muestreo primaria seleccionada se aplicarían 8 encuestas.</p>	Estratos zonales	Distritos	Lima Antigua	Lima, Breña, La Victoria, Rímac, San Luis	Lima Moderna	Barranco, Jesús María, La Molina, Lince, Magdalena del Mar, Pueblo Libre, Miraflores, San Borja, San Isidro, San Miguel, Santiago de Surco, Surquillo	Lima Norte	Santa Rosa, Ancón, Carabaylo, Comas, Independencia, Los Olivos, Puente Piedra, San Martín de Porres	Lima Este	Cieneguilla, Ate, Chaclacayo, El Agustino, Lurigancho, San Juan de Lurigancho, Santa Anita	Lima Sur	Chorrillos, San Juan de Miraflores, Villa El Salvador, Villa María del Triunfo	Callao	Callao, Bellavista, Carmen de la Legua, La Perla, La Punta, Ventanilla
	Estratos zonales	Distritos															
	Lima Antigua	Lima, Breña, La Victoria, Rímac, San Luis															
Lima Moderna	Barranco, Jesús María, La Molina, Lince, Magdalena del Mar, Pueblo Libre, Miraflores, San Borja, San Isidro, San Miguel, Santiago de Surco, Surquillo																
Lima Norte	Santa Rosa, Ancón, Carabaylo, Comas, Independencia, Los Olivos, Puente Piedra, San Martín de Porres																
Lima Este	Cieneguilla, Ate, Chaclacayo, El Agustino, Lurigancho, San Juan de Lurigancho, Santa Anita																
Lima Sur	Chorrillos, San Juan de Miraflores, Villa El Salvador, Villa María del Triunfo																
Callao	Callao, Bellavista, Carmen de la Legua, La Perla, La Punta, Ventanilla																
Urbano	Manzanas	<p>Se seleccionan por computadora las manzanas codificadas por el INEI en la cartografía digital 2007 del casco urbano correspondiente a las 19 regiones y 32 provincias donde se realizó el estudio.</p> <p>En cada manzana o unidad de muestreo primaria seleccionada se aplicarían 5 encuestas.</p>															
Rural	CCPP	<p>Se preseleccionaron los CCPP de un marco muestral conformado por centros poblados con menos de 200 viviendas, definidos como rurales, y del tipo "anexo" o "caserío", ubicados a proximidad de carreteras en un radio no mayor a un día de distancia (ida y vuelta) de las ciudades principales o capitales de las provincias donde se realizó el estudio. La relación de centros poblados rurales se obtuvo de la cartografía del INEI 2002.</p> <p>En cada CCPP o unidad de muestreo primaria seleccionada al azar se aplicarían 5 encuestas.</p>															
Segunda	Lima-Callao	Viviendas	<p>Salto sistemático con inicio aleatorio. El recorrido de la manzana se realizó en el sentido de las agujas del reloj. En caso de rechazo, viviendas desocupadas, miembros del hogar ausentes, u otros impedimentos para realizar la encuesta, la vivienda seleccionada se reemplazó por la siguiente, hasta lograr una encuesta efectiva. Luego se continuó con el salto sistemático para seleccionar la siguiente vivienda.</p> <p>Si el encuestado no completó el número de encuestas asignado a la unidad de muestreo primaria, se continuó con la manzana contigua, en la calle paralela a la manzana de inicio.</p>														
	Interior urbano	Viviendas	<p>Salto sistemático con inicio aleatorio. El recorrido de la manzana se realizó en el sentido de las agujas del reloj. En caso de rechazo, viviendas desocupadas, miembros del hogar ausentes, u otros impedimentos para realizar la encuesta, la vivienda seleccionada se reemplazó por la siguiente, hasta lograr una encuesta efectiva. Luego se continuó con el salto sistemático para seleccionar la siguiente vivienda.</p> <p>Si el encuestado no completó el número de encuestas asignado a la unidad de muestreo primaria, se continuó con la manzana contigua, en la calle paralela a la manzana de inicio.</p>														
	Rural	Viviendas	<p>Mediante el método de rutas aleatorias.</p> <p>El recorrido se realizará siguiendo un croquis del CCPP que previamente debe dibujarse, en dicho croquis se señalarán viviendas, locales y lugares de referencia. En caso de rechazo, viviendas desocupadas, miembros del hogar ausentes, u otros impedimentos para realizar la encuesta, la vivienda seleccionada se reemplazó por la siguiente, y así sucesivamente hasta completar la cantidad planificada de encuestas, según las cuotas de sexo y edad predeterminadas. En caso de no completarse la cuota se continuará con el anexo o caserío más cercano.</p>														
Tercera	Lima-Callao	Personas	<p>Por cuotas de sexo y edad, a través de una tabla de asignación adecuada a cada estrato zonal: Lima antigua, Lima sur, Lima norte, Lima este, Lima moderna y Callao. (ver anexo 01).</p>														
	Interior urbano	Personas	<p>Por cuotas de sexo y edad asignadas aleatoriamente por computadora a cada unidad de muestreo primaria (ver anexo 02).</p>														
	Rural	Personas	<p>Por cuotas de sexo y edad asignadas aleatoriamente por computadora a cada unidad de muestreo primaria (ver anexo 02).</p>														

Año VI / Mayo de 2011

- Procedimiento de selección del entrevistado: Tanto en zonas urbanas como en zonas rurales, la selección del entrevistado se realizó mediante el método de cuotas por sexo y edad, determinadas por la distribución demográfica de la población.
- Ponderación de la muestra: Los resultados han sido ponderados en función del peso poblacional de cada departamento y zona urbano/rural según los resultados del Censo 2007, proporcionados por el INEI. En el caso de Lima Metropolitana – Callao, la ponderación además incorpora el peso de cada zona de la ciudad.
- Tasa de respuesta: 45.3% en general, en Lima y Callao 39.8%, en el interior urbano 46% y en el interior rural 60.1%.
- Cuestionario con preguntas planteadas (ver anexo).
- Técnica de recolección de datos: Mediante entrevistas directas en las viviendas seleccionadas.
- Supervisión de campo: Se supervisó el 30% de las entrevistas realizadas.
- Fechas de aplicación: Entre el 30 de abril y el 3 de mayo del 2011.
- Financiamiento: Pontificia Universidad Católica del Perú.
- Página web: <http://www.pucp.edu.pe/iop>
- Email: iop@pucp.edu.pe
- Detalle de los distritos donde se realizaron las entrevistas: Ver lista adjunta.

Departamento	Provincia	Distrito
Ancash	Huaraz	Huaraz, Independencia
	Carhuaz	Anta, Pariahuanca
	Santa	Chimbote, Nuevo Chimbote
Arequipa	Arequipa	Alto Selva Alegre, Arequipa, Cayma, Cerro Colorado, Characato, Jacobo Hunter, Miraflores, Paucarpata, Socabaya, Tiabaya, Yura
Ayacucho	Huamanga	Ayacucho, San Juan Bautista, Pacaycasa, Socos
	Huanta	Huanta
Cajamarca	Cajamarca	Baños del Inca, Cajamarca, Jesús, Llacanora, Matara
Callao	Callao	Callao, Bellavista, La Punta, Ventanilla
Cusco	Anta	Anta, Zurite
	Cusco	Cusco, San Jerónimo, San Sebastián, Santiago, Wanchaq
	Calca	Pisac, San Salvador, Taray
	Paruro	Yaurisque
Huancavelica	Huancavelica	Huancavelica, Ascención
	Tayacaja	Acostambo
Huánuco	Huánuco	Amárilis, Huánuco
Ica	Ica	Ica, Parcona, Tinguíña, San Juan Bautista, Subtanjalla
Junín	Huancayo	Chilca, El Tambo, Huancayo
	Chupaca	Chongos Bajo
La Libertad	Otuzco	Otuzco
	Trujillo	El Porvenir, La Esperanza, Laredo, Huanchaco, Trujillo, Víctor Larco Herrera
Lambayeque	Chiclayo	Chiclayo, José Leonardo Ortiz, La Victoria, Monsefú, Tumán, Pomalca
	Ferreñafe	Ferreñafe
	Lambayeque	Lambayeque
Lima	Cañete	San Vicente de Cañete, Mala
	Huaral	Huaral, Chacay
	Huaura	Huacho, Huaura
	Lima	Cercado de Lima, Ancón, Ate, Breña, Carabaylo, Chaclacayo, Chorrillos, Comas, El Agustino, Independencia, La Molina, La Victoria, Los Olivos, Lurigancho, Lurín, Magdalena, Miraflores, Pachacamac, Pueblo Libre, Puente Piedra, Rímac, San Borja, San Isidro, San Juan de Lurigancho, San Juan de Miraflores, San Luis, San Martín de Porres, San Miguel, Santa Anita, Santiago de Surco, Villa El Salvador, Villa María del Triunfo
Loreto	Maynas	Belén, Iquitos, Punchana, San Juan Bautista
Piura	Piura	Castilla, Catacaos, El Tallán, La Arena, Piura, La Unión
	Sullana	Sullana, Bellavista
Puno	Puno	Paucarcolla, Puno, Chucuito
	San Román	Juliaca
San Martín	San Martín	Bda de Shilcayo, Chazuta, Morales, San Martín
Tacna	Tacna	Alto de La Alianza, Coronel Gregorio Albarracín